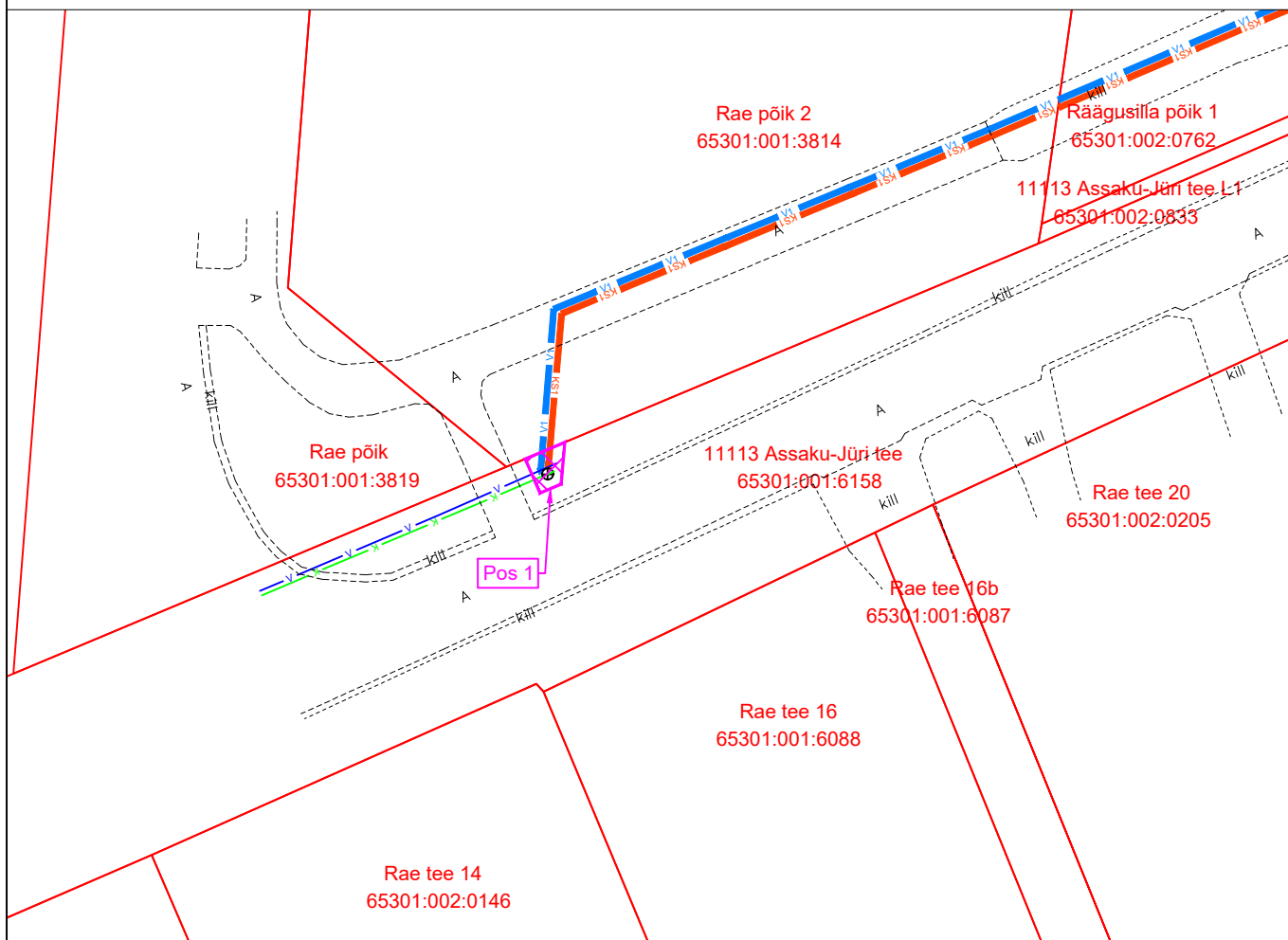


RAE KÜLA, RAE VALD, HARJU MAAKOND
11113 ASSAKU-JÜRI TEE
65301:001:6158
M 1:500 (JOONISE FORMAAT A4)



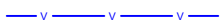
TINGMÄRGID:




KASUTUSÕIGUSE ALA



KINNISTU PIIR



OLEMASOLEV VEETORUSTIK



OLEMASOLEV KANALISATSIOONITORUSTIK



PROJEKTEERITUD VEETORUSTIK



PROJEKTEERITUD SURVELINE KANALISATSIOONITORUSTIK



OLEMASOLEV KANALISATSIOONI KAEV

Jrk nr	IKO ala	Kinnistu registriosa number	Katastriüksuse tunnus, nimi ja sihtotstarve	Ala pindala m²
1	Pos 1	3237650	11113 Assaku-Jüri tee 65301:001:6158 Transpordimaa 100%	6

RAJATISE TEHNILISED ANDMED:

KASUTUSÕIGUSE ALA: 6 m²

PROJEKTEERITAVA TORUSTIKU PIKKUS KAITSEVÕÖNDIS ULATUSES: VEEVARUSUTS JA KANALISATSIOON - 2 m

KAITSEVÕÖNDI LAIUS KANALISATSIOONI- JA VEETORUSTIKU TORUSTIKU TELJEST 1.0 m MÕLEMALE POOLE

Projekteerija: Triangulum OÜ reg. kood: 14443557		Tellija: ELVESO AS reg. kood: 10096975	
MTR nr EEP004045		Nimetus: Rae küla, Räagusilla elurajooni vee- ja kanalisatsioonitorustiku ühendustorustike projekteerimine	Aadress: 11113 Assaku-Jüri tee, Rae põik 2, Räagusilla põik, Räagusilla põik 1, Räagusilla põik 1a, Räagusilla tänav, Räagusilla tn 24 ja Kivikese tee 10, Rae küla, Rae vald, Harju maakond
Teostas:	Veera Petrova		
Kuupäev: 20.11.2025 (v02) Töö nr: 206/25 Staadium: Põhiprojekt		Leht: -	Tähis: Kasutusõiguse ala plaan Möötkava: 1:500